

Classical Tour

Nederland | Noord-Holland | Bloemendaal | 13,07 km (ongeveer 0:46 u) | Fietsroute 567476














Leaflet (<http://leafletjs.com>) | © 2017 Falkplan BV, © OpenStreetMap contributors (<http://www.openstreetmap.org/copyright>)

Classical Tour

Nederland | Noord-Holland | Bloemendaal | 13,07 km (ongeveer 0:46 u) | Fietsroute 567476

Zondag 14 mei 2017, Moederdag en Molendag, een mooie gelegenheid om met de familie erop uit te trekken en verrast te worden met 3 concerten door studenten van het conservatorium Amsterdam. Kerken uit de regio organiseren van 13:00 - 16:30 een Classical tour. Voor meer informatie zie www.cultuurindedorpskerk.nl/classicaltour.html (<http://www.cultuurindedorpskerk.nl/classicaltour.html>)

Routebeschrijving

| # | Beschrijving | Afstand | Tijd |
|---|--|---------|------|
|  | Kerkplein 1, 2061JC, Bloemendaal, Noord-Holland, Nederland | 0.00 km | 0:00 |
|  | Blijf 52 m op Kerkplein | 0.05 km | 0:00 |
|  | Ga linksaf de Kennemerweg op en volg deze weg 630 m | 0.68 km | 0:02 |
|  | Ga linksaf de Dennenweg op en volg deze weg 10 m | 0.69 km | 0:02 |
|  | Ga een flauwe bocht rechtsaf de Johan Verhulstweg op en volg deze weg 714 m | 1.40 km | 0:04 |
|  | Johan Verhulstweg, 2061LD, Bloemendaal, Noord-Holland, Nederland | 1.40 km | 0:04 |
|  | Blijf 20 m op Johan Verhulstweg | 1.42 km | 0:04 |
|  | Ga een scherpe bocht rechtsaf de Duinlustparkweg op en volg deze weg 86 m | 1.51 km | 0:05 |
|  | Ga linksaf de Vinkenbaan op en volg deze weg 490 m | 2.00 km | 0:06 |
|  | Ga rechtsaf de Van Dalenlaan op en volg deze weg 53 m | 2.05 km | 0:06 |
|  | Ga een flauwe bocht rechtsaf de Willem de Zwijgerlaan op en volg deze weg 62 m | 2.11 km | 0:07 |
| | Ga linksaf de Wüstelaan op en volg deze | 2.31 km | 0:07 |

Aangeboden door

Paul, Noord-Holland (NL)

Praktische informatie

Dichtstbijzijnde locaties



bloemendaal
Zuider Stationsweg
2061HD Bloemendaal



Parkeerplaats
Zomerzorgelaan
2061VB Bloemendaal



Parkeerplaats centrum
Van Wickevoort
Crommelinlaan
2061XK Bloemendaal






VVV Haarlem
Lepelstraat
2011HM Haarlem

☎ 023 531 73 25

✉ info@vvhhaarlem.nl
(<mailto:info@vvhhaarlem.nl>)

🌐 <http://www.haarlem.nl>
(<http://www.haarlem.nl>)

| | | | |
|---|--|---------|------|
|  | weg 198 m | | |
|  | Ga linksaf de Wijnoldy Daniëlslaan op en volg deze weg 19 m | 2.33 km | 0:07 |
|  | Ga een scherpe bocht rechtsaf de Wüstelaan op en volg deze weg 1.2 km | 3.48 km | 0:11 |
|  | Ga linksaf de Burgemeester Enschedélaan op en volg deze weg 59 m | 3.54 km | 0:12 |
|  | Burgemeester Enschedélaan 65A, 2071AT, Santpoort-Noord, Noord-Holland, Nederland | 3.54 km | 0:12 |
|  | Blijf 59 m op Burgemeester Enschedélaan | 3.60 km | 0:12 |
|  | Ga linksaf de Wüstelaan op en volg deze weg 63 m | 3.66 km | 0:12 |
|  | Ga rechtsaf en volg deze weg 69 m | 3.73 km | 0:12 |
|  | Ga rechtsaf de Slaperdijk op en volg deze weg 388 m | 4.12 km | 0:14 |
|  | Volg de weg 2.3 km | 6.37 km | 0:21 |
|  | Ga rechtsaf de Slaperdijkweg op en volg deze weg 17 m | 6.39 km | 0:21 |
|  | Blijf 157 m op Visserseinde | 6.55 km | 0:22 |
|  | Volg de weg 49 m | 6.59 km | 0:22 |
|  | Ga rechtsaf de Kerklaan op en volg deze weg 22 m | 6.62 km | 0:22 |
|  | Ga linksaf de Kerkplein op en volg deze weg 23 m | 6.64 km | 0:22 |
|  | Kerkplein, 2063, Spaarndam gem. Haarlem, Noord-Holland, Nederland | 6.64 km | 0:22 |
|  | Blijf 23 m op Kerkplein | 6.66 km | 0:22 |
|  | Ga rechtsaf de Kerklaan op en volg deze weg 22 m | 6.68 km | 0:22 |
|  | Ga linksaf en volg deze weg 49 m | 6.73 km | 0:22 |
|  | Blijf 157 m op Visserseinde | 6.89 km | 0:23 |

Scan mij

met de route.nl app en de route wordt geopend op je smartphone. Heb je de app nog niet? Ga dan naar: www.route.nl/app/download



| | | | |
|---|---|----------|------|
|  | Ga linksaf de Nieuwe Rijweg op en volg deze weg 777 m | 7.66 km | 0:25 |
|  | Ga rechtsaf de Spaarndamseweg op en volg deze weg 1.3 km | 8.93 km | 0:30 |
|  | Blijf 609 m op Jan Gijzenkade | 9.54 km | 0:32 |
|  | Ga een scherpe bocht linksaf en volg deze weg 95 m | 9.64 km | 0:32 |
|  | Ga rechtsaf de Planetenlaan op en volg deze weg 14 m | 9.65 km | 0:32 |
|  | Ga rechtsaf de Sportweg op en volg deze weg 19 m | 9.67 km | 0:32 |
|  | Blijf 48 m op Jan Gijzenpad | 9.72 km | 0:32 |
|  | Planetenlaan 193, 2024EX, Haarlem, Noord-Holland, Nederland | 9.72 km | 0:32 |
|  | Blijf 731 m op Jan Gijzenpad | 10.45 km | 0:35 |
|  | Ga een flauwe bocht linksaf de Arthur van Schendelpad op en volg deze weg 197 m | 10.64 km | 0:36 |
|  | Ga rechtsaf de Delftlaan op en volg deze weg 165 m | 10.81 km | 0:36 |
|  | Ga een scherpe bocht rechtsaf de Schoterkerkpad op en volg deze weg 152 m | 10.96 km | 0:37 |
|  | Ga rechtsaf de Schoterkerkpad op en volg deze weg 27 m | 10.99 km | 0:37 |
|  | Schoterkerkpad 4A-0025, 2082XK, Santpoort-Zuid, Noord-Holland, Nederland | 10.99 km | 0:37 |
|  | Blijf 27 m op Schoterkerkpad | 11.01 km | 0:37 |
|  | Ga rechtsaf en volg deze weg 955 m | 11.97 km | 0:41 |
|  | Blijf 322 m op Lodewijk van Deijssellaan | 12.29 km | 0:42 |
|  | Ga rechtsaf de Cornelis van der Lijnlaan op en volg deze weg 168 m | 12.46 km | 0:42 |

| | | | |
|---|--|-------------|------|
|  | Blijf 64 m op Rijklof van Goensplein | 12.52 km | 0:43 |
|  | Ga rechtsaf en volg deze weg 155 m | 12.67 km | 0:43 |
|  | Ga een scherpe bocht rechtsaf de Zuider Stationsweg op en volg deze weg 40 m | 12.71 km | 0:43 |
|  | Ga linksaf de Noorder Stationsweg op en volg deze weg 266 m | 12.98 km | 0:44 |
|  | Ga rechtsaf de Kennemerweg op en volg deze weg 38 m | 13.02 km | 0:44 |
|  | Ga linksaf de Kerkplein op en volg deze weg 52 m | 13.07 km | 0:45 |
|  | Kerkplein 1, 2061JC, Bloemendaal, Noord-Holland, Nederland | 13.07 km | 0:45 |

[Route.nl](#) wenst je veel fietsplezier.

Graag zien we je terug voor één van onze andere 71171 gratis routes op onze site!